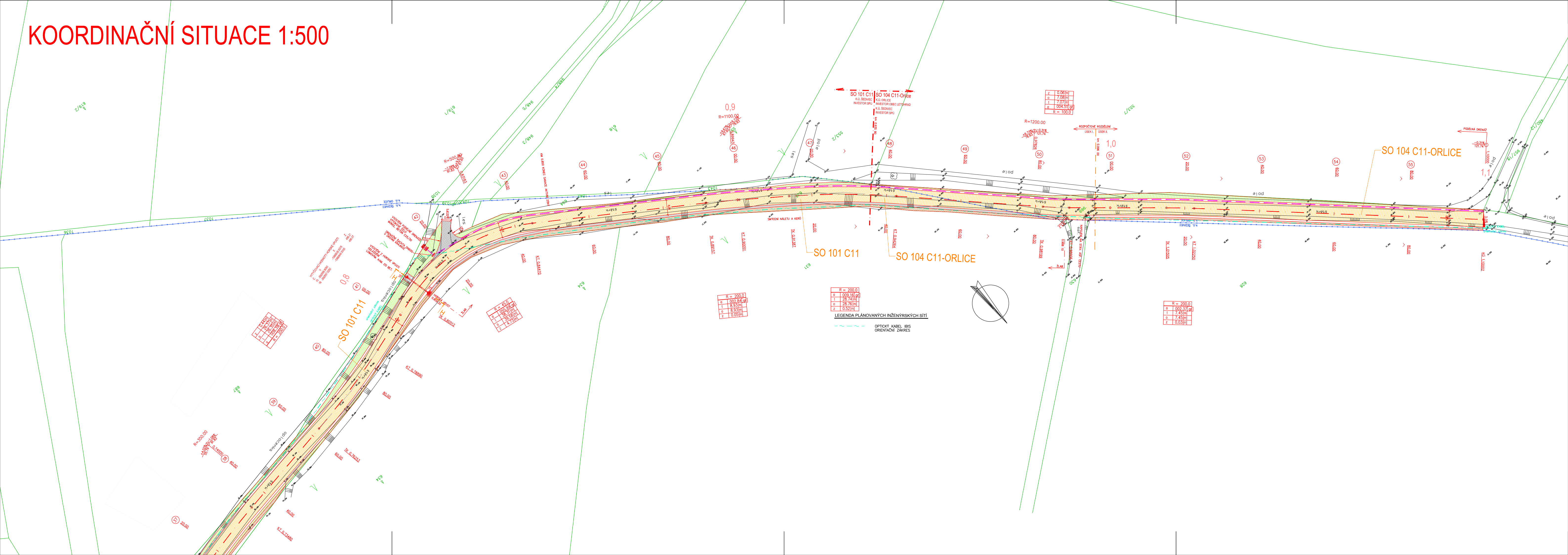


KOORDINAČNÍ SITUACE 1:500



LEGENDA POVRCHŮ

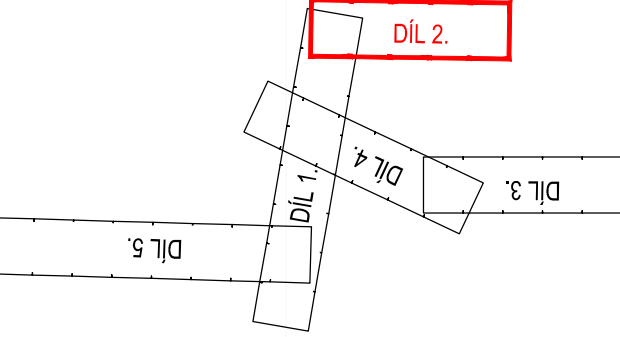
- POLNÍ CESTA – ŽIVIČNÝ KRYT
- POLNÍ CESTA – NEZPEVNĚNÝ KRYT
- SJEZDY – NEZPEVNĚNÝ KRYT
- ZAŘEZ
- NÁSYP
- LOMOVÝ KÁMEN DO BETONU

LEGENDA ČAR

- NOVÝ STAV
- STÁVAJÍCÍ STAV
- HRANICE POZEMKŮ DLE KN
- SLUČKY
- HRANICE KATASTRÁLNÍHO ÚZEMÍ
- PODÉLNÁ DRENŽ
- STROM STÁVAJÍCÍ
- STROM NAVRŽENÝ



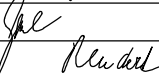
LEGENDA OBJEKTŮ

- SO 101 C11
- SO 102 C14
- SO 103 C12
- SO 104 C11-ORLICE
- SO 801 SADOVÉ ÚPRAVY



VÝŠKOVÝ SYSTÉM Bpv  
 SOUŘADNICOVÝ SYSTÉM JTSK

Podzemní vedení jsou zakreslena informativně  
 Před zahájením stavebních prací je nutno  
 požádat o podrobné vytyčení!

Kreslil:	ING. J. JEŽEK		<div><span>spol. s r.o.</span></div> <div>PROJEKTOVÁ, INŽENÝRSKÁ A STAVEBNÍ ČINNOST</div> <div>Žitkova 738, 566 01 Vysoké Mýto</div> <div>tel.: 465 420 911</div> <div>e-mail: info@optima-vm.cz</div>	
Zpracoval:	ING. J. JEŽEK			
Zodp. projektant:	ING. J. JEŽEK			
Hlavní projektant:	ING. B. ŠEJBAL			
Technická kontrola:	ING. Z. NEUDERT			
Kraj: PARDUBICKÝ	Okres: ÚSTÍ NAD ORLICÍ	Obec: ŠEDIVEC/LETOHRAD		
Investor: STÁTNÍ POZEMKOVÝ ÚŘAD, POBOČKA ÚSTÍ NAD ORLICÍ, MĚSTO LETOHRAD				
Akce:	POLNÍ CESTY C11, C14 A C12 V K.Ú. ŠEDIVEC		Stupeň:	DSP
Objekt:			Zak. č.:	4283 – 17 – 3
			Arch. č.:	3611
			Datum:	10/2017
			Formát:	5 A4
Obsah:	KOORDINAČNÍ SITUACE - DÍL 2.		Měřítko:	1:500
			Číslo příl. výkresu:	A 2.2
			Kódy:	